



Жер участогуи мөөнөтсүз  
(мөөнөтү көрсөтүлбөгөн)  
пайдалануу укугу жөнүндө

МАМЛЕКЕТТИК АКТ  
ГОСУДАРСТВЕННЫЙ АКТ

о праве бессрочного (без указания срока)  
пользования земельным участком

Сериясы

Серия Б № 019844

Ушул акт планда көрсөтүлгөн аянты 11491,4 кв метр

Анык ичинде 1174,9 м<sup>2</sup> ичкерге айдындагы жер

75,3 м<sup>2</sup> гарба курулуш айдындагы жер.

10241,2 м<sup>2</sup> короо жай айдындагы жер

жер участогу(на) Ак-Суу райондук мамлекеттик

администрациясынын токтому № 26

(укук берүүчү документтин аталышы, номери, күнү)

18. 04. 2013-жылдын

негизинде ушул жерди мөөнөтсүз (мөөнөтү көрсөтүлбөгөн) пайдалануу укугу

Каракөл Ак-Суу райондук (шаардык)

жергиликтүү каттоо органында, Кыймылсыз мүлккө болгон укуктардын

бирдиктүү мамлекеттик реестринде 20 04 - жылдын "15" 03

№ 11749/03 менен катталган жана,

(жер пайдалануучунун аталышы)

Кара-Жаал айыл өкмөтү

Мектеп айдындагы жана ага тиешелүү жер

(пайдалануу багыты)

мөөнөтсүз (мөөнөтү көрсөтүлбөгөн) пайдаланууга берилгендигин аныктайт.

Настоящим актом подтверждается, что земельный(е) участок(и),  
указанный(е) в плане, площадью 11491,4 кв метр,

из них 1174,9 кв метр под зданиями

75,3 м<sup>2</sup> под эзг. постройками

10241,2 м<sup>2</sup> под дворами

на основании Постановления Ак-Сууской районной

(наименование, номер и дата правоустанавливающего документа)

Государственной администрации № 26

от 18. 04. 2013 года

зарегистрированного "15" 03 20 04 года за № 11749/03 в

Едином государственном реестре прав на недвижимое имущество в местном

регистрационном органе Каракөл Ак-Сууской

района (города) предоставлены

(наименование землепользователя)

Кара-Жаалскому айыл өкмөтү

в бессрочном (без указания срока) пользование, для (под) существующей

школой с прилегающей территорией

(целевое назначение)

Участоктордун пландагы номери Номера участков в плане	Идентификациялык номери Идентификационный номер	Жайгашкан жери (дареги) Место расположения (адрес)
4	2-01-09-1003-0655	С жерин. Аркт- Жаңырашбай кыш.

Чектештердин баяндамасы:  
Описание смежеств:

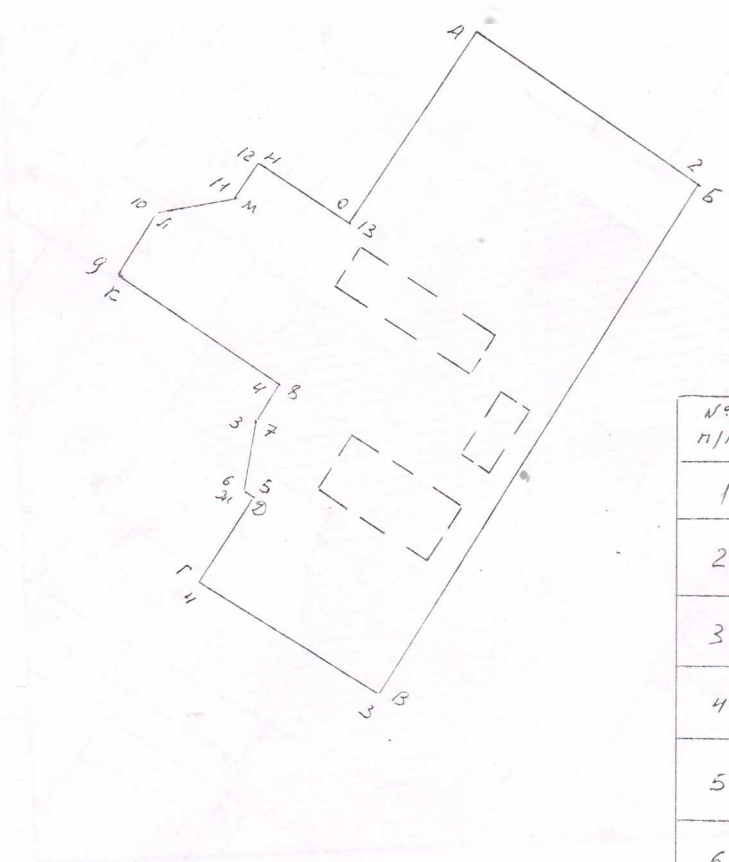
А чектештен Б чектешке  
Б чектештен В чектешке 910 жери  
В чектештен Г чектешке Жаңырашбай кыш.  
Г чектештен Д чектешке  
Д чектештен ИС чектешке  
ИС чектештен И чектешке  
И чектештен К чектешке  
К чектештен А чектешке

Жергиликтүү каттоо  
органдын аткаруучусу  
Исполнитель местного  
регистрационного органа

*Мукамбетова И*  
(аты - жөнү, колу) (Ф.И.О., подпись)

Сериясы  
Серия **Б** № **019644**

**Жер участогунун  
ПЛАНЫ  
ПЛАН  
земельного участка**

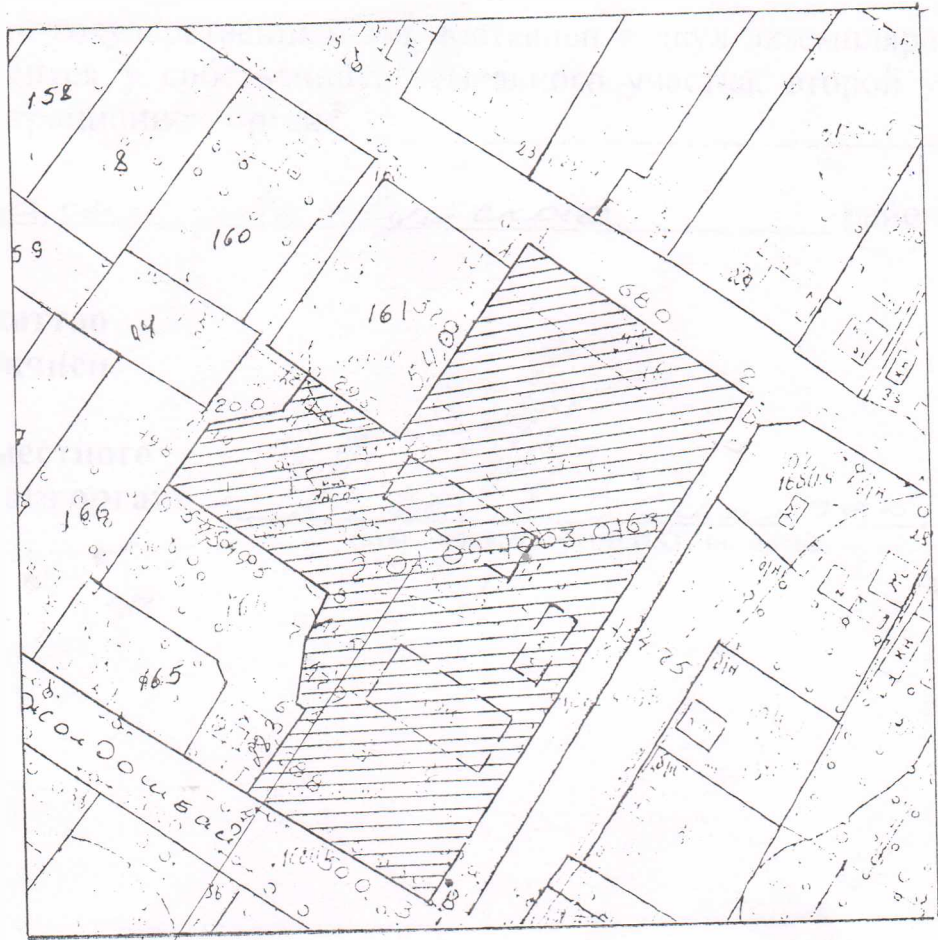


№ п/п	напр-е линий	длина стороны
1	СЗ	68.0
2	ЮЗ	154.75
3	ЮЗ	50.0
4	СЗ	28.8
5	ЮЗ	5.0
6	СЗ	17.9
7	СЗ	14.5
8	ЮЗ	49.5
9	СЗ	19.8
10	СЗ	20.0
11	СЗ	11.8
12	ЮЗ	29.5
13	СЗ	57.0
1	СЗ	57.0

Масштабы  
Масштаб 1: 10 000



Жер участкаун байлаштыруу  
Привязка земельного участка  
(кырдаалдык планы) (ситуационный план)



Жер тилкенин орду

Жергиликтүү каттоо  
органдын аткаруучусу  
Исполнитель местного  
регистрационного органа

*Аманжол*  
Болумдун башчысы

Ш. Т. Муканбетова

(аты - жөнү, колу) (Ф.И.О., подпись)

У. Балпанов

Бул мамлекеттик акт эки нускада түзүлдү: анын биринчи нускасы жер участкагунун пайдалануучусунда, экинчи нускасы Каракөл М-Суу


райондук (шаардык) жергиликтүү каттоо органында сакталат.

Настоящий государственный акт составлен в двух экземплярах: первый экземпляр находится у собственника земельного участка, второй - хранится в местном регистрационном органе \_\_\_\_\_

Каракөл М-Суусою района (города)

Жергиликтүү каттоо  
органдын жетекчиси

Руководитель местного  
регистрационного органа

  
Осcombeбаев М.Р.  
(аты - жөнү, колу) (Ф.И.О., подпись)

Берилген күнү  
Дата выдачи " 25 " 10 20 16-жыл  
года